

**ПРОЕКТ ПЛАНИРОВКИ И ПРОЕКТ МЕЖЕВАНИЯ**

пгт Хелюля, Сортавальское городское поселение, Республика Карелия

**ПЛАН ГРАНИЦ ОБЪЕКТА**


**УСЛОВНЫЕ ОБОЗНАЧЕНИЯ:**


•<sup>33</sup> - существующая в ЕГРН поворотная точка


•<sup>н34</sup> - вновь образованная поворотная точка


— - граница территории генплан

— - граница земельных участков

 - участки ИЖС

 - участки земли общего пользования

 - участки общественно делового назначения

 - ранее учтенные участки

						ПРОЕКТ ПЛАНИРОВКИ И ПРОЕКТ МЕЖЕВАНИЯ ТЕРРИТОРИИ ЖИЛОГО РАЙОНА РАУТАКАНГАС		
				Подпись	Дата	ТЕРРИТОРИЯ КАДАСТРОВОГО КВАРТАЛА 10:07:0042811		Масштаб
								1:2000
Директор								
Исполнит.						СХЕМА РАСПОЛОЖЕНИЯ ЭЛЕМЕНТОВ ПЛАНИРОВОЧНОЙ СТРУКТУРЫ	ООО Земля Плюс	